

新座市給水データ地図

この写図と現況とが異なる場合は、現況を優先とします。なお、最近の工事及び道路工事による占用位置変更等の追加、修正がされておりませんので、参考図とし、詳細については試掘等で確認してください。



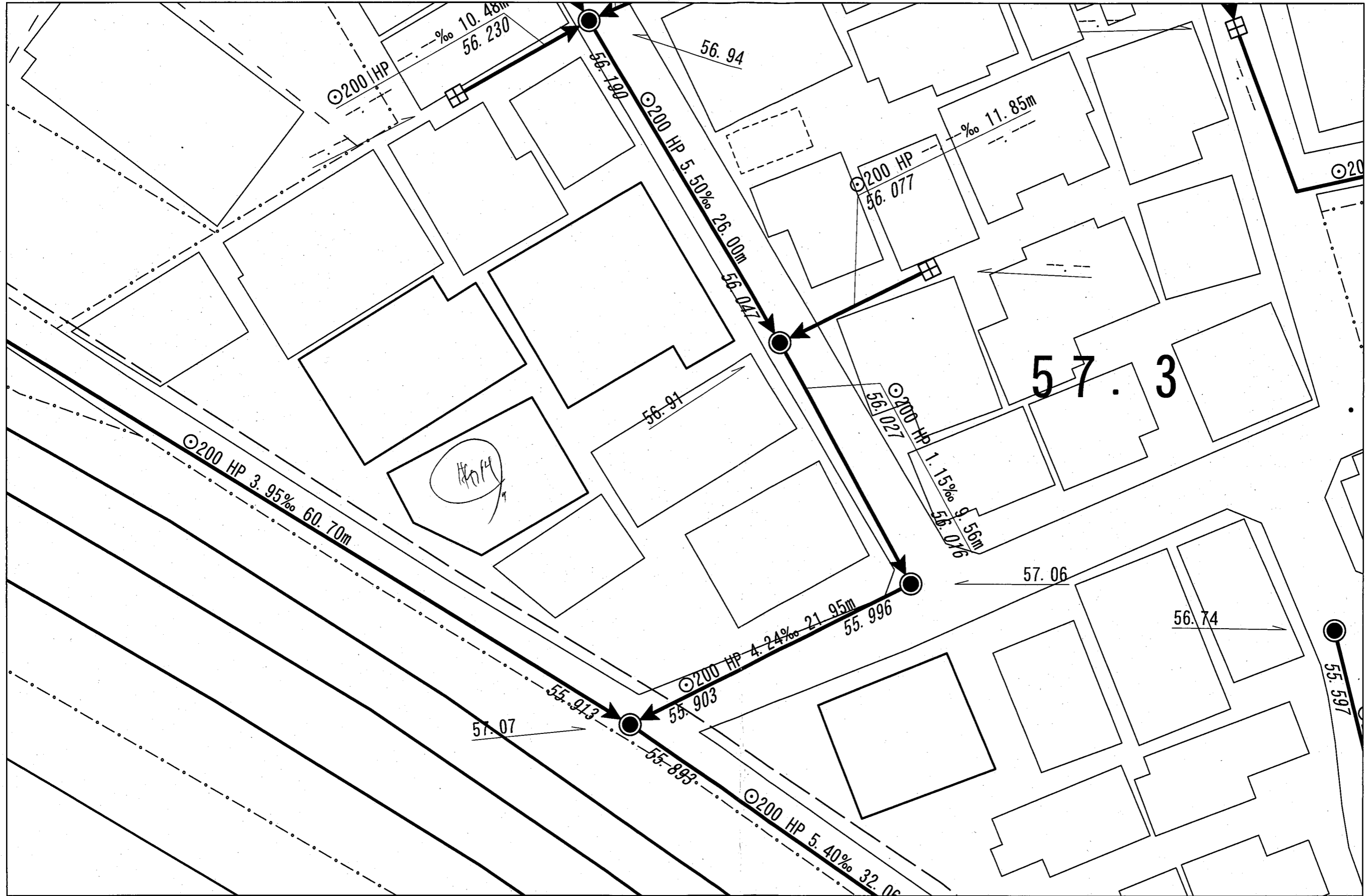
水道施設課

給水管凡例

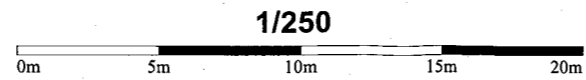


縮尺：1/500

雨水（新堀2丁目16-18付近）縮尺 1/250



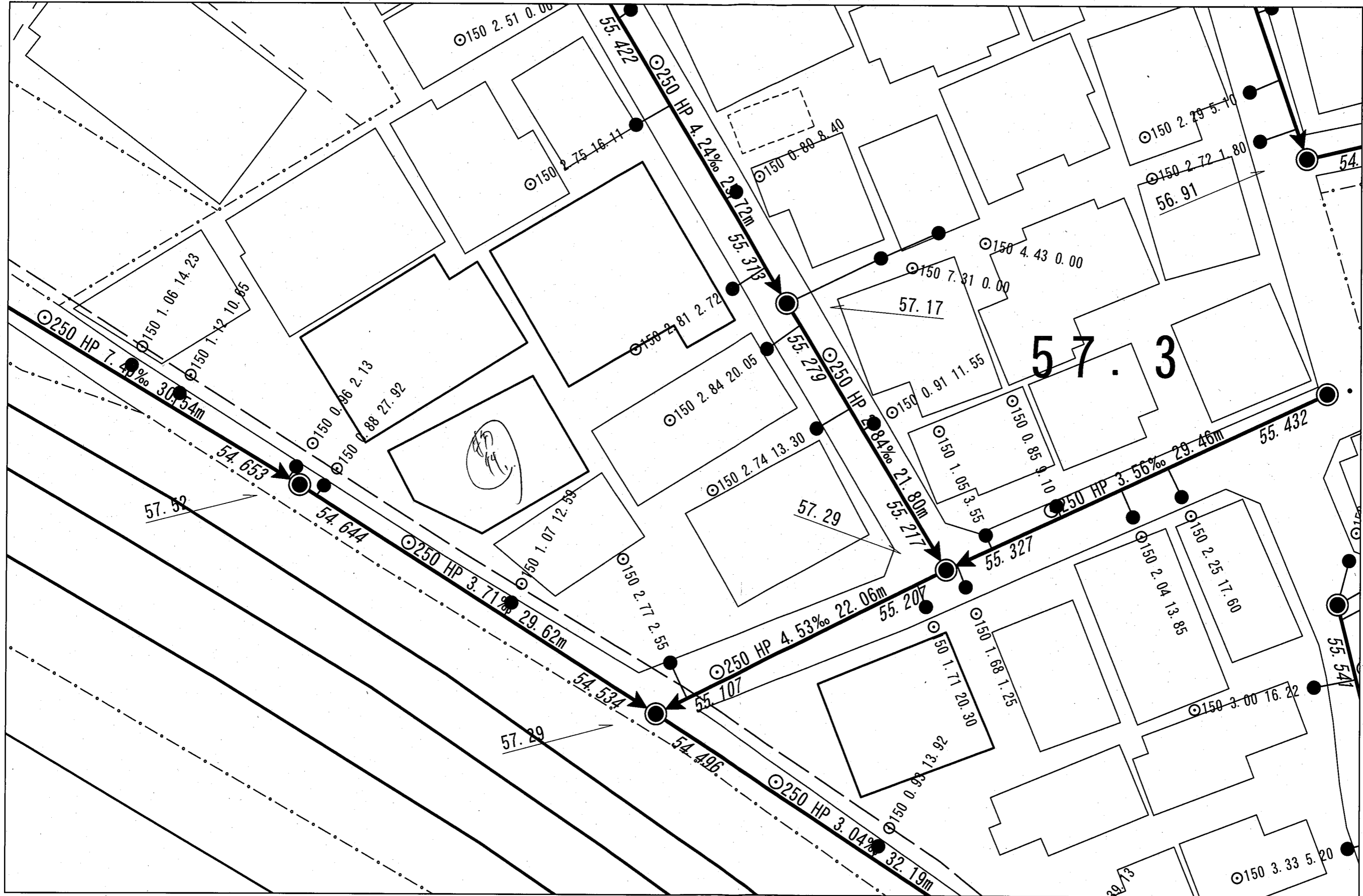
出力: 令和7年2月14日



注意


この下水道台帳は参考図です。
 下水道施設の位置を表す数値は参考値であり、必ずしも実際の位置を表すものではありません。
 工事等における下水道施設の位置の確認については、必ず手掘による試験掘を行って下さい。
 この台帳情報の利用により生じた損害、第三者からの損害賠償請求に基づく損害については、市は責任を負いません。

汚水 (新堀2丁目16-18付近) 縮尺 1/250



インフラ整備部下水道課

1/250



出力: 令和7年2月14日

注意

この下水道台帳は参考図です。
 下水道施設の位置を表す数値は参考値であり、必ずしも実際の位置を表すものではありません。
 工事等における下水道施設の位置の確認については、必ず手掘りによる試験掘りを行って下さい。
 この台帳情報の利用により生じた損害、第三者からの損害賠償請求に基づく損害については、市は責任を負いません。