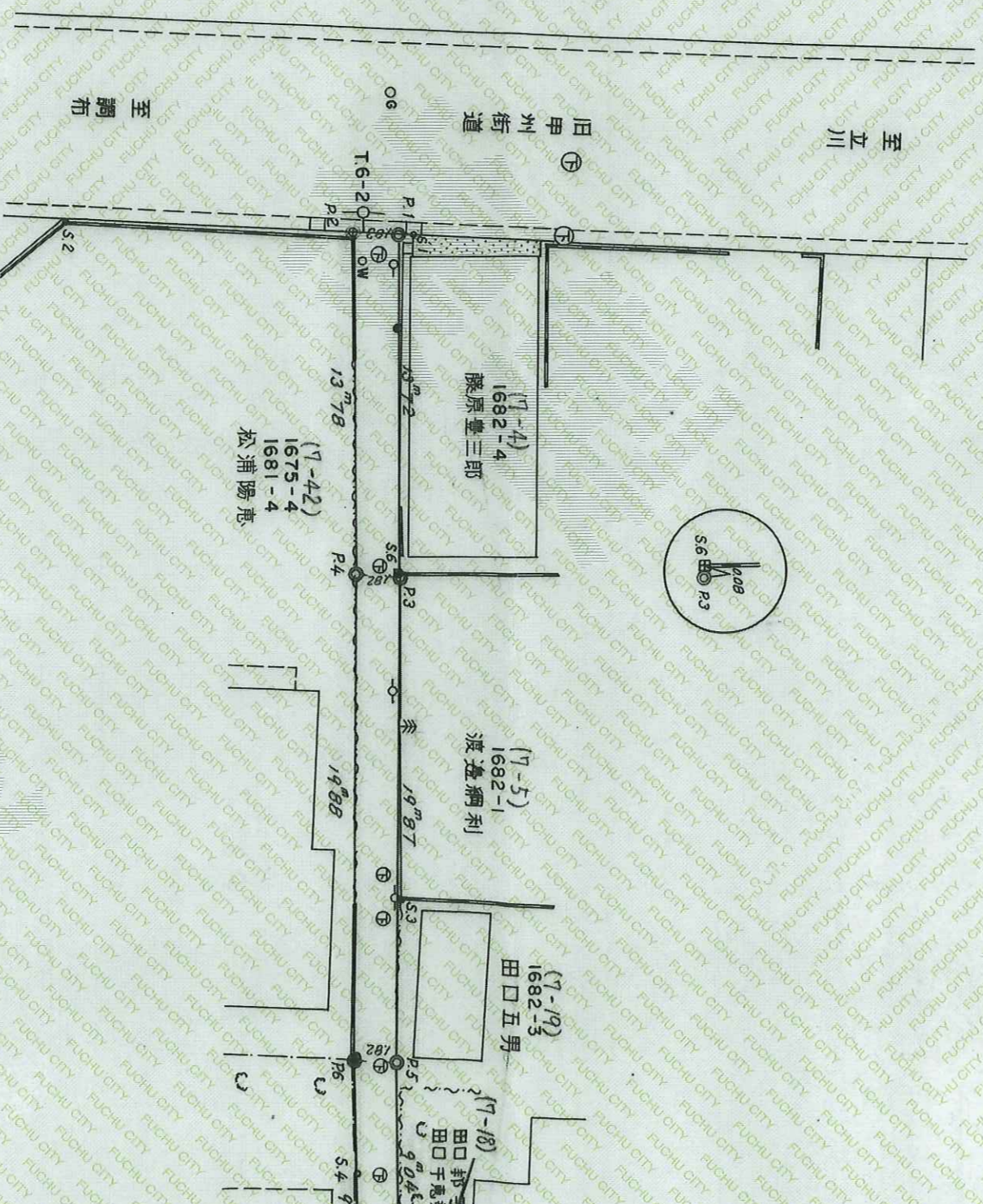


A
894

X=150

府中市若松町一 (是政字関野原)



Y=550

Y=600

X=150

計画機関 府中市測量部
作業年月日 昭和60年12月3日
測量年月日 昭和60年10月29日
立会年月日 昭和61年1月18日
埋石年月日

この図面は府中市が保存する
土地境界図等の写しであるこ
とを証明します

府中市長 高野 律 雄

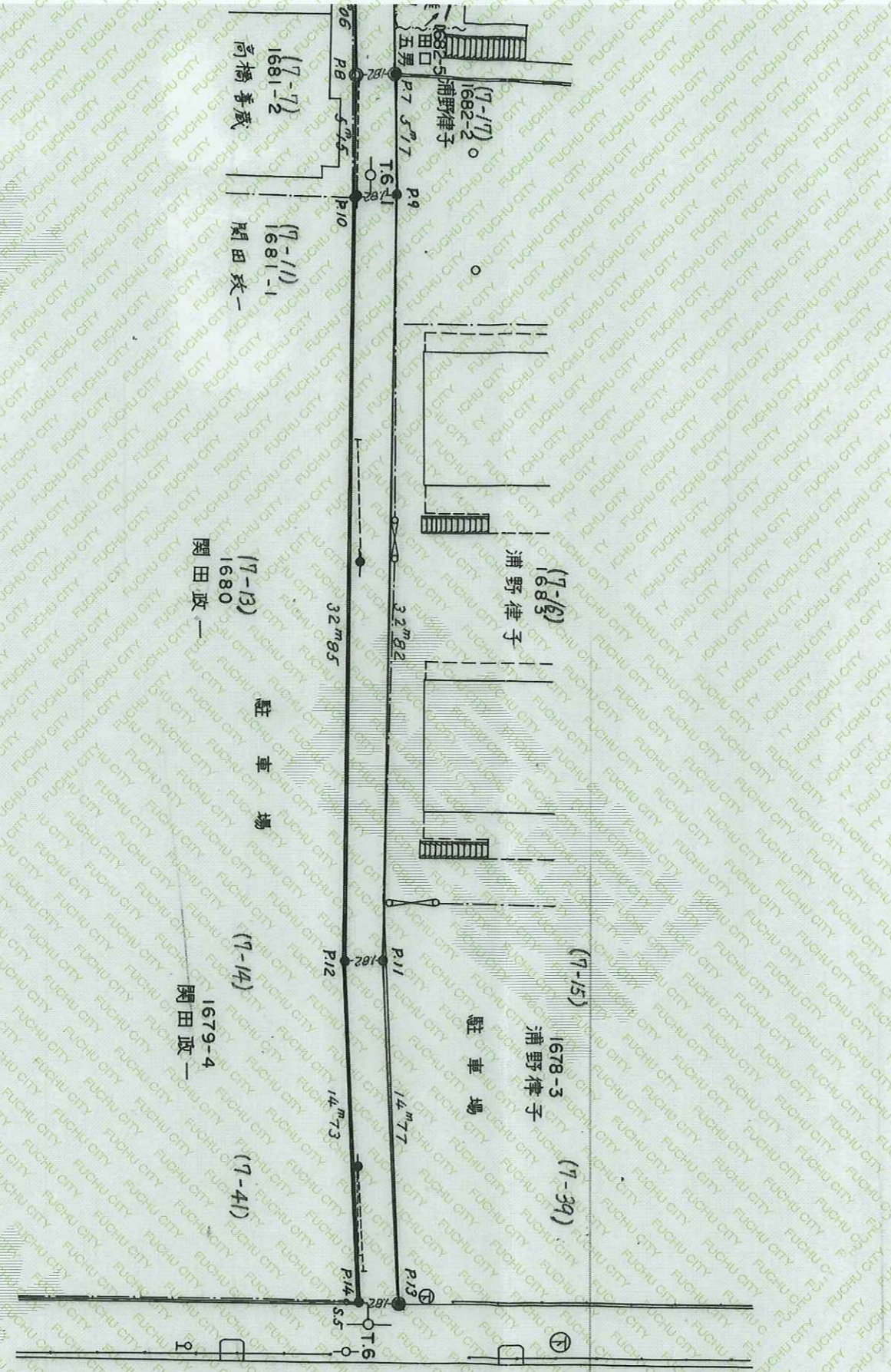


※一部道路区域を示す場合があります。

X=200

丁目地内道路区域確定図

縮尺二百五十分之一



X=250

点	P.1	P.2	P.3	P.4	P.5	P.6	P.7	P.8	P.9	P.10	P.11	P.12	P.13	P.14	P.15	P.16	P.17	P.18	P.19	P.20	P.21	P.22	P.23	P.24	P.25	P.26	P.27	P.28	P.29	P.30	P.31	P.32	P.33	P.34	P.35	P.36	P.37	P.38	P.39	P.40	P.41	P.42	P.43	P.44	P.45	P.46	P.47	P.48	P.49	P.50	P.51	P.52	P.53	P.54	P.55	P.56	P.57	P.58	P.59	P.60	P.61	P.62	P.63	P.64	P.65	P.66	P.67	P.68	P.69	P.70	P.71	P.72	P.73	P.74	P.75	P.76	P.77	P.78	P.79	P.80	P.81	P.82	P.83	P.84	P.85	P.86	P.87	P.88	P.89	P.90	P.91	P.92	P.93	P.94	P.95	P.96	P.97	P.98	P.99	P.100
---	-----	-----	-----	-----	-----	-----	-----	-----	-----	------	------	------	------	------	------	------	------	------	------	------	------	------	------	------	------	------	------	------	------	------	------	------	------	------	------	------	------	------	------	------	------	------	------	------	------	------	------	------	------	------	------	------	------	------	------	------	------	------	------	------	------	------	------	------	------	------	------	------	------	------	------	------	------	------	------	------	------	------	------	------	------	------	------	------	------	------	------	------	------	------	------	------	------	------	------	------	------	------	------	-------

この図面は府中市が保存する
土地境界図等の写しであること
を証明します

府中市長 高野 律 雄



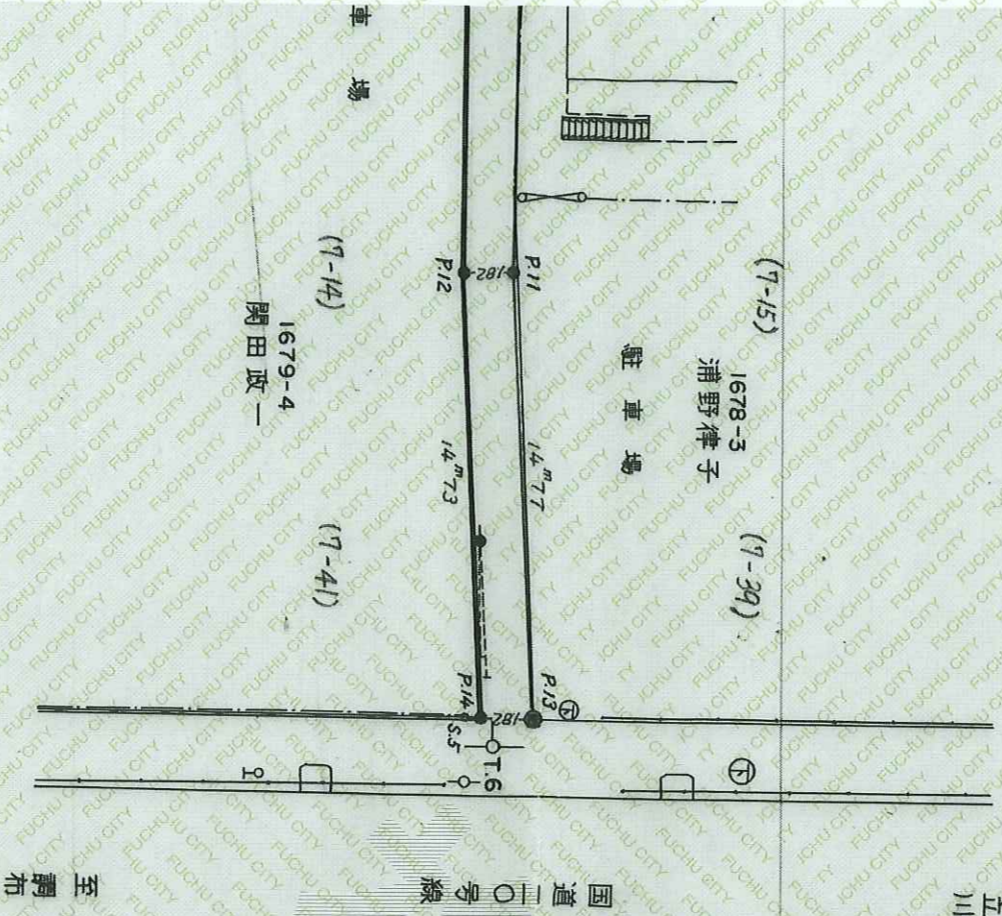
令和07年3月27日

※一部道路区域を示す場合があります。

この証明書には「すかし」等の不正防止処置を施してあります。

A 894

分之二



点名	X	Y	備考
T.6	250.838	569.291	木刻
T.6-1	201.517	569.739	木杭
T.6-2	153.515	570.538	市界石
P.1	154.570	569.005	市界石
P.2	154.511	570.843	市界石
P.3	168.290	568.846	市界石
P.4	168.298	570.667	市界石
P.5	188.166	568.905	市界石
P.6	188.185	570.726	市界石
P.7	197.204	568.684	市界石
P.8	197.247	570.506	市界石
P.9	202.380	568.560	市界石
P.10	202.399	570.383	市界石
P.11	235.201	568.743	市界石
P.12	235.251	570.564	市界石
P.13	249.951	567.871	市界石
P.14	249.956	569.696	市界石
S.1	154.598	568.498	タダキ角
S.2	153.996	582.636	プロウ角
S.3	181.592	568.758	市界石
S.4	192.816	570.616	市界石
S.5	249.913	570.241	市界石
S.6	168.206	568.847	市界石

凡例	市境界石	他の境界石	木杭
○	●	●	●
○	●	●	●
○	●	●	●
○	●	●	●

この図面は府中市が保存する土地境界図等の写しであることを証明します

府中市長 高野 律雄

令和07年3月27日

