

(注) 地図に準ずる図面は、土地の区画を明確にした不動産登記法所定の地図が備え付けられるまでの間、これに代わるものとして備え付けられている図面で、土地の位置及び形状の概略を記載した図面です。



請求部	所在	逗子市山の根三丁目		地番	308番1	
出力縮尺	1/600	精度区分		座標系番号又は記号	分類	地図に準ずる図面
作成年月日		備付年月日(原図)		補記事項		

これは地図に準ずる図面に記録されている内容を証明した書面である。

令和5年3月14日
横浜地方法務局横須賀支局
登記官



これは図面に記録されている内容を証明した書面である。
 令和5年3月14日
 横浜地方方法務局横須賀支局

登記官

神尾直昭

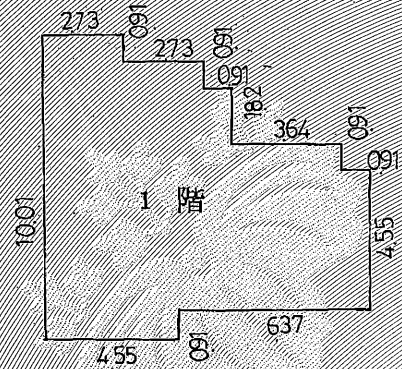


120404 各階平面図



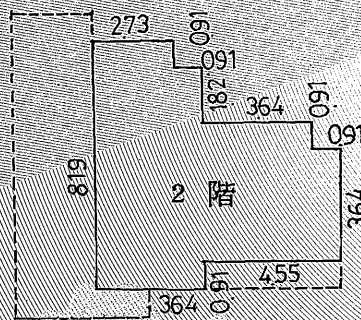
建物図面
各階平面図

家屋番号	308~1
建物の所在	返子市山の根3丁目308番地1



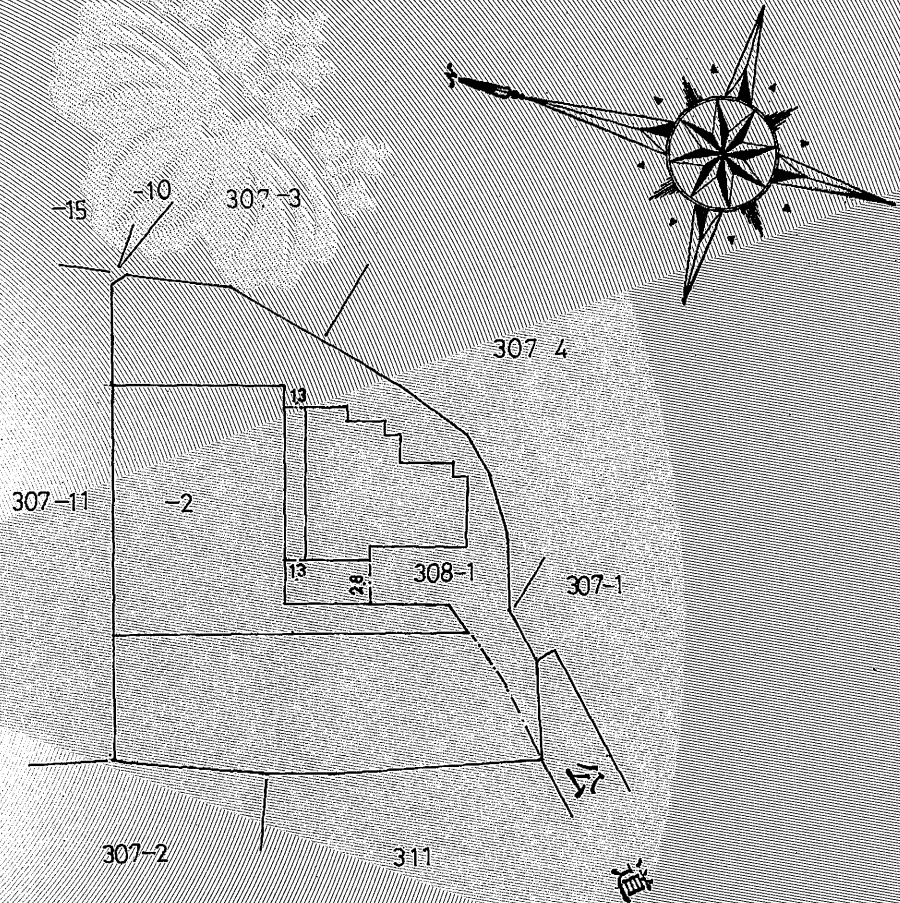
1階床面積

10.01	×	2.73	=	27.3273
9.10	×	1.82	=	16.5620
8.19	×	0.91	=	7.4529
7.28	×	0.91	=	6.6248
5.46	×	3.64	=	19.8744
4.55	×	0.91	=	4.1405
				81.9819
				<u>81.98㎡</u>



2階床面積

8.19	×	2.73	=	22.3587
7.28	×	0.91	=	6.6248
4.55	×	3.64	=	16.5620
3.64	×	0.91	=	3.3124
				48.8579
				<u>48.85㎡</u>



(日調連12)

57
6
14

(日加納)

作製者	土地家屋調査士 木村喜与志 (昭和57年6月7日)	縮尺	1/250	申請人	實鏡統雄	縮尺	1/500
-----	------------------------------	----	-------	-----	------	----	-------

(日本土地家屋調査士会連合会用紙)